

VISITA D'ISTRUZIONE  
ALLA CENTRALE IDROELETTRICA  
DI CARONA  
E AL MULINO DI BARESI

QUANDO?

DOVE?

Mercoledì 22 ottobre 2008

# TEMPI



CRONOLOGIA

DURATA

La **CRONOLOGIA** è l'ordine in cui i  
fatti si sono verificati.



PARTENZA: ore 8.30

ENTRATA ALLA CENTRALE: 9.30

ARRIVO A BARESI: ore 11.30

INIZIO LABORATORI: ore 12.30

RITORNO IN PULLMAN: ore 15.30

ARRIVO A BRACCA: 16.30

ATTIVITÀ		DALLE	ALLE
VIAGGIO DI ANDATA		8.30	9.30
VISITA ALLA CENTRALE		9.30	11.00
SPOSTAM. IN PULLMAN DA CARONA A BARESI		11.00	11.30
PRANZO AL SACCO		11.30	12.30
LABORATORI	1 <sup>a</sup> VISITA MULINO	12.30	13.30
	2 <sup>a</sup> TORCHIATURA NOCI	13.30	14.30
	3 <sup>a</sup> RACCOLTA PANNOCCHIE	14.30	15.30
VIAGGIO DI RITORNO		15.30	16.30

La **DURATA** è il tempo che  
passa tra l'inizio e la fine  
di un'azione.



La gita è durata **una giornata**, dal  
**mattino** al **pomeriggio**, più  
precisamente **8 ORE**.

Il viaggio di andata è durato **1 ora**.

La visita alla centrale di Carona è  
durata **1 ora e mezza**.

Lo spostamento in pullman da  
Carona a Baresi è durato  
**mezz'ora**.

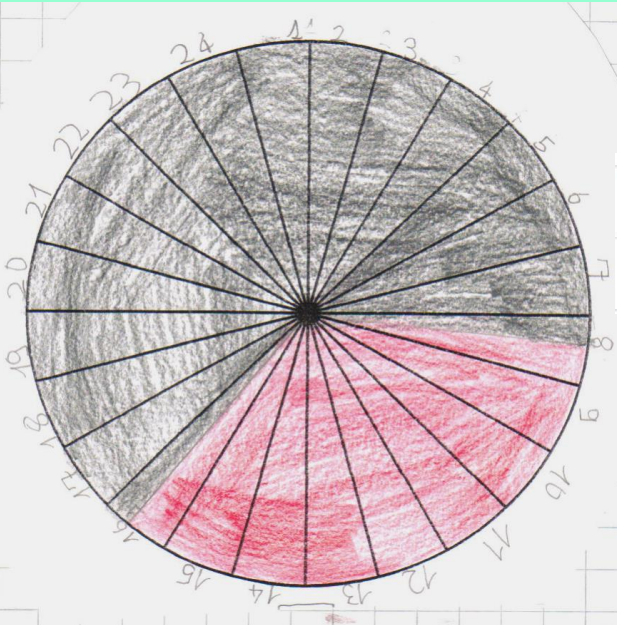
Il pranzo al sacco è durato **1 ora**.

I laboratori sono durati **3 ore**:

**1 ora** per ogni laboratorio.

Il viaggio di ritorno è durato **1 ora**.

# GRAFICI A TORTA (AREOGRAMMI)



L'intera giornata della gita.

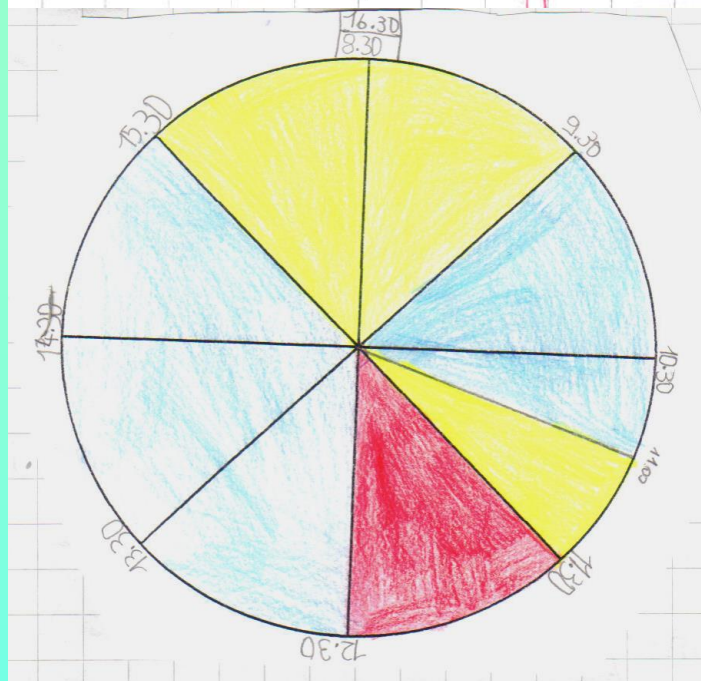
● durata della gita polartica  
(8 ore) dalle 8.30 alle 16.30.

● Tempo della giornata traversata di sera  
(16 ore) dalle 16.30 alla 8.30.

1) Il tempo della gita comprende il mattino e il pomeriggio.

2) Il tempo extra-gita comprende il tardo pomeriggio, la sera, la notte, e il primo mattino

# Il tempo gita



● Tempo trascorso in pullman per i viaggi (2 ore e 30 minuti.)

● Tempo trascorso per il pranzo al sacco (1 ora.)

● Tempo trascorso per le attività didattiche (4 ore e 30 minuti.)

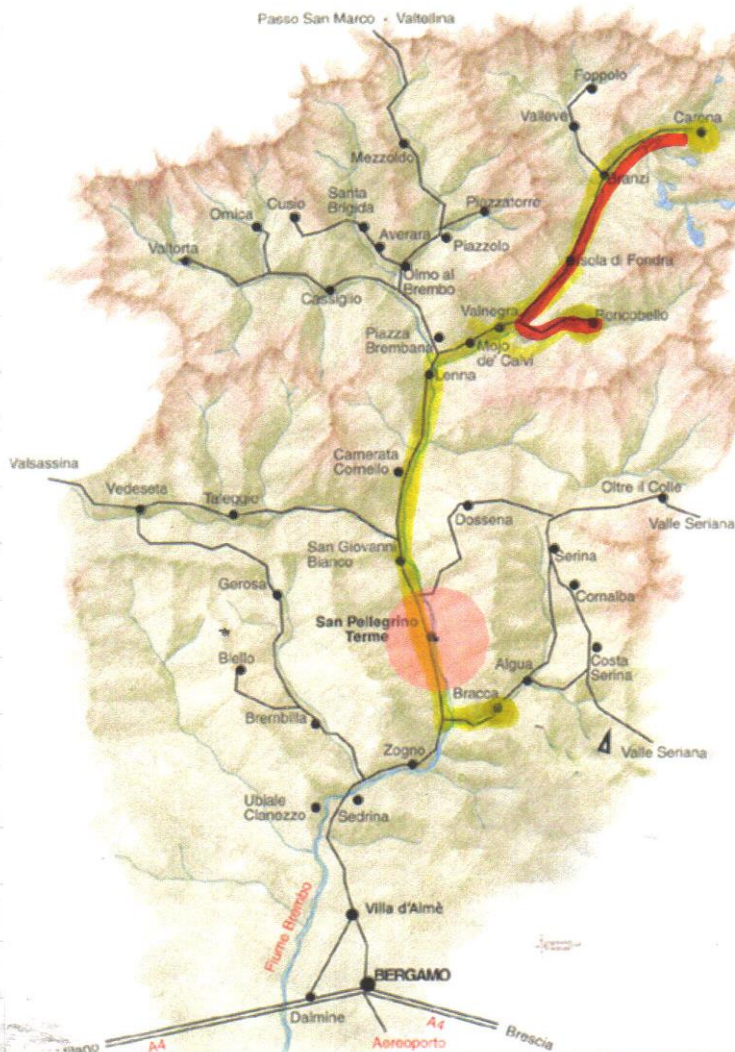
# PERCORSI



## STRADE

## FIUMI





● Abbiamo cerchiato il punto di partenza (Bracca) e le mete (Carona e Roncobello) della visita d'istruzione.

(NB) Baresi è una frazione del comune di Roncobello

[www.MaestraMonica.it](http://www.MaestraMonica.it)

— percorso Bracca - Carona

— percorso Carona - Roncobello

# IL PERCORSO

Dall'abitato di Bracca siamo scesi sul fondo valle e abbiamo percorso la S.P.27

fino all'abitato di Ambria (non è indicato sulla cartina perché è frazione di Zogno).

Qui dopo aver attraversato il ponte sul fiume Brembo abbiamo girato a

destra e abbiamo imboccato la S.5470

Lungo il percorso abbiamo superato i centri abitati di San Pellegrino

Terme, San Giovanni Bianco, Lenina,

Mio de Calvi, Isola di Fondra,

Branzi e infine abbiamo raggiunto

Carona.

Per raggiungere Baresi (Poncobello)  
abbiamo percorso a ritroso l'alta  
valle Brembana fino a Moio de  
Cabrì dove abbiamo imboccato la  
S.P. N° 3 che porta a Poncobello.

# I FIUMI LUNGO IL PERCORSO

La strada S.S.470 si sviluppa al fianco del fiume BREMBO che nasce dalle alpi Probie in vari rami che si riuniscono a Lenina.

La il torrente vol Lerina che il torrente vol Secca (quello che nasce vicino al mulino di Baresi) sono affluenti di sinistra del fiume Brembo, che una volta raggiunta la pianura si getta nel fiume Adda.

Quest'ultimo, a sua volta, è un affluente del fiume Po (è il fiume più lungo d'Italia) che finisce la sua corsa nel mare Adriatico



# Ecco alcuni momenti della visita...



# IL MAIS

[www.MaestraMonica.it](http://www.MaestraMonica.it)